





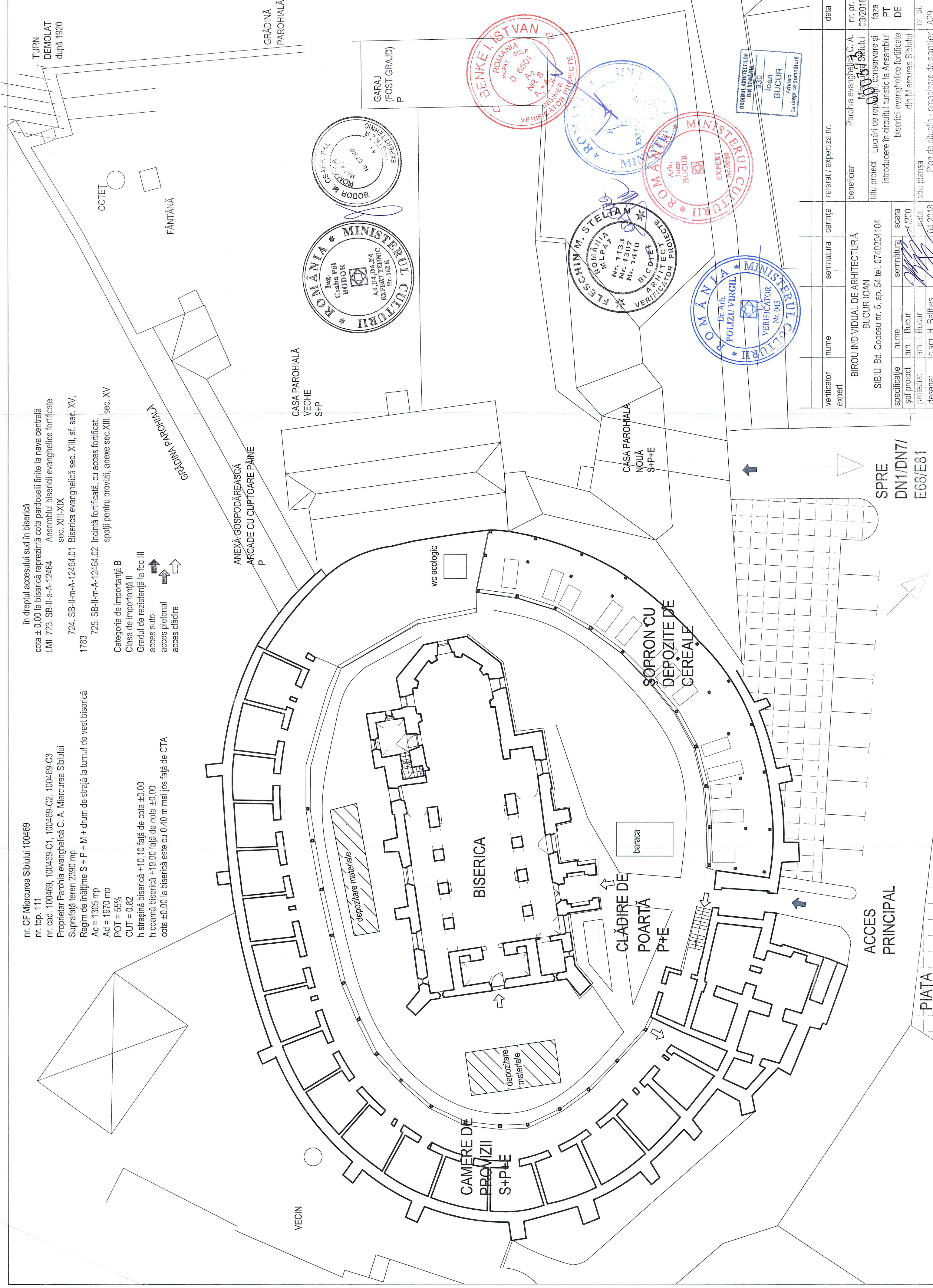


nr. CF Miercurea Sibului 100469
 nr. top. 111
 nr. cad. 100469-C1, 100469-C2, 100469-C3
 Proprietar Parohia evanghelică C. A. Miercurea Sibului
 Suprafață teren 2390 mp
 Regim de înălțime S + P + M + drum de strajă la turnul de vest biserică
 Ac = 1305 mp
 Ad = 1970 mp
 POT = 55%
 CUT = 0.82
 h strășină biserică +10,10 față de cota ±0,00
 h coamă biserică +19,00 față de cota ±0,00
 cota ±0,00 la biserică este cu 0,40 m mai jos față de CTA

în dreptul accesului sud în biserică
 cota ± 0,00 la biserică reprezintă cota pardoseli finite la nava centrală
 LMI 723. SB-II-a-A-12464 Ansamblul bisericii evanghelice fortificate
 sec. XIII-XIX
 724. SB-II-m-A-12464.01 Biserica evanghelică sec. XIII, sf. sec. XV,
 1783
 725. SB-II-m-A-12464.02 Incintă fortificată, cu acces fortificat,
 spații pentru provizii, anexe sec.XIII, sec. XV

Categoria de importanță B
 Clasa de importanță II
 Gradul de rezistență la foc III
 acces auto
 acces pietonal
 acces clădire



verificator expert	nume	semnătura	cerința	reținerat / experiență nr.	data
	BIROU INDIVIDUAL DE ARHITECTURĂ BUCUR IOAN				
specificatie	nume	semnătura	scara	beneficiar	nr. pr.
șef proiect	arh. I. Bucur		1:200	Parohia evanghelică C. A.	03/2018
proiectat	arh. I. Bucur			Miercurea Sibului	
desenat	c.arh. H. Balthes			titlu proiect	faza
				Lucrări de reparații, conservare și	PT
				introducere în circuitul turistic la Ansamblul	DE
				bisericii evanghelice fortificate	
				din Miercurea Sibului	
				titlu planșa	nr. pl.
				Plan de situație - organizare de șantier	A29