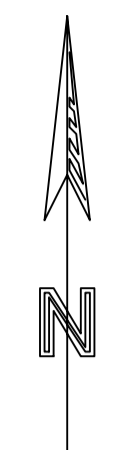
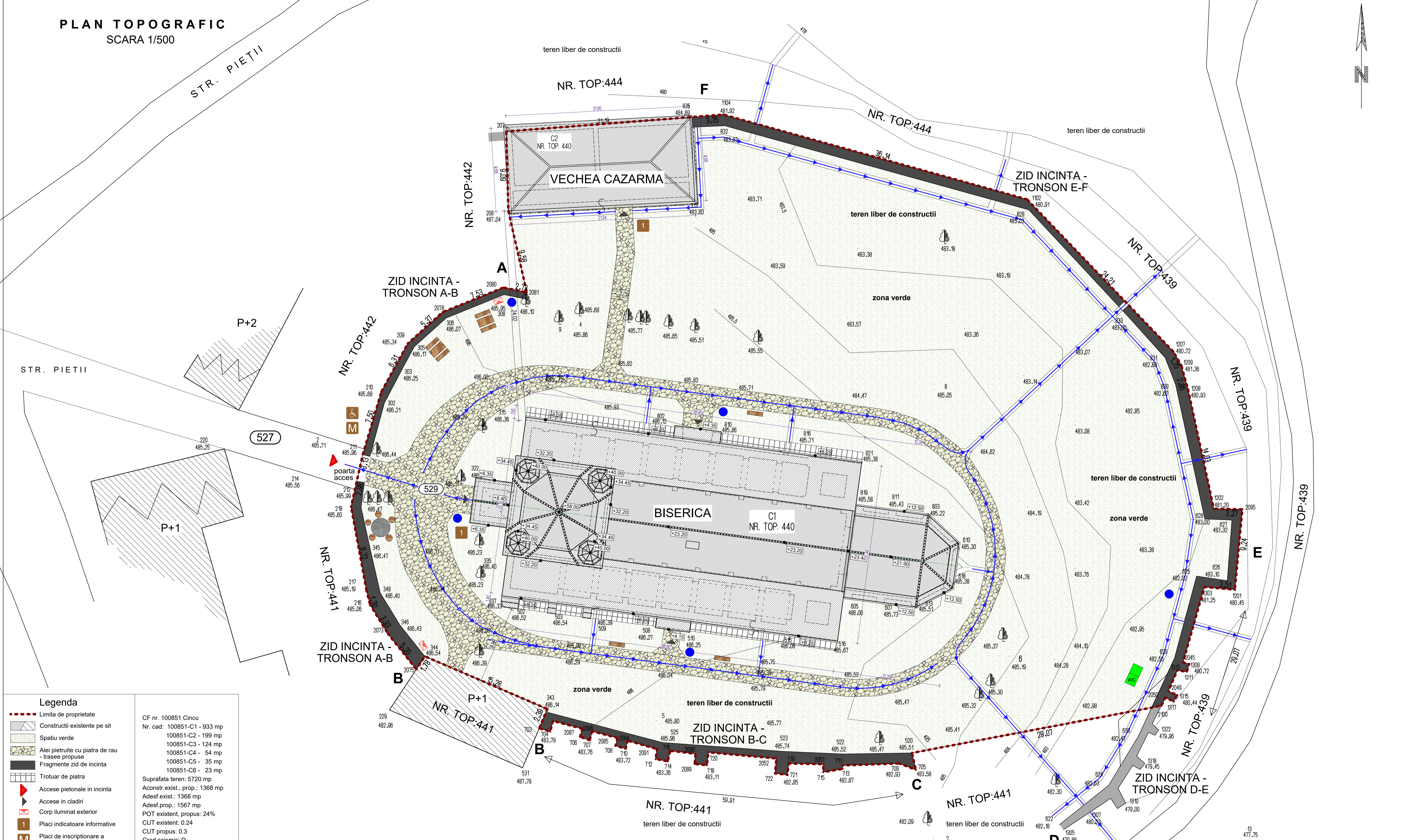


Unitatea administrativ teritoriala: CINCU
 Judetul: Brasov, Comuna: Cincu
 Adresa corpului de proprietate:
 Comuna Cincu, Str. Pietii nr.527, Judetul Brasov
 Cod SIRUTA 40839
 Cod SIRSUP 40820

PLAN TOPOGRAFIC
 SCARA 1/500


PLAN DE SITUATIE - SITUATIA PROPUA



- Legenda**
- Limita de proprietate
 - ▨ Constructii existente pe sit
 - ▨ Spatiu verde
 - ▨ Astei pietruite cu piatra de rau - trasee propuse
 - ▨ Fragmente zid de incinta
 - ▨ Trotuar de piatra
 - ▶ Accese pietonale in incinta
 - ▶ Accese in cladiri
 - ▶ Corp iluminat exterior
 - 1 Placi indicatoare informative
 - M Placi de inscriptiune a monumentului istoric
 - ▶ Acces persoane cu dizabilitati locomotorii
 - ▶ Rigola colectare ape pluviale
 - ▶ Banca, ansamblu masa + banci
 - Cosuri de gunoi
 - Toaleta ecologica

CF nr. 100851 Cincu
 Nr. cad.: 100851-C1 - 933 mp
 100851-C2 - 199 mp
 100851-C3 - 124 mp
 100851-C4 - 54 mp
 100851-C5 - 35 mp
 100851-C6 - 23 mp

Suprafata teren: 5720 mp
 Aconstr. exist., prop.: 1368 mp
 Adef. exist.: 1368 mp
 Adef. prop.: 1567 mp
 POT existent, propus: 24%
 CUT existent: 0.24
 CUT propus: 0.3
 Grad seismic: D
 Categoria de importanta: B
 Clasa de importanta: II
 Regim de inaltime: P+1, turn 5 niv.
 H max.: +58m
 Volumul constructiilor: 16900 mc +
 1440 mc
 =18340 mc



PROIECTANT Cristina Turcanu	BENEFICIAR PAROHIA EVANGHELICA C.A. CINCU	PROIECT NR. 03 /2018
SEF PROIECT arh. Emil CRISAN	TITLU PROIECT LUCRARI DE REPARATII, CONSERVARE SI INTRODUCERE IN CIRCUITUL TURISTIC AL ANSAMBLULUI BISERICII FORTIFICATE EVANGHELICE CINCU - jud. Brasov	FAZA DTAC/PT
PROIECTAT arh. Cristina TURCANU	TITLU PLANSA PLAN DE SITUATIE - SITUATIA PROPUA	PLANSĂ NR. A0.03
DESEINAT arh. Cristina TURCANU	SCARA 1:200	DATA 11.2018